






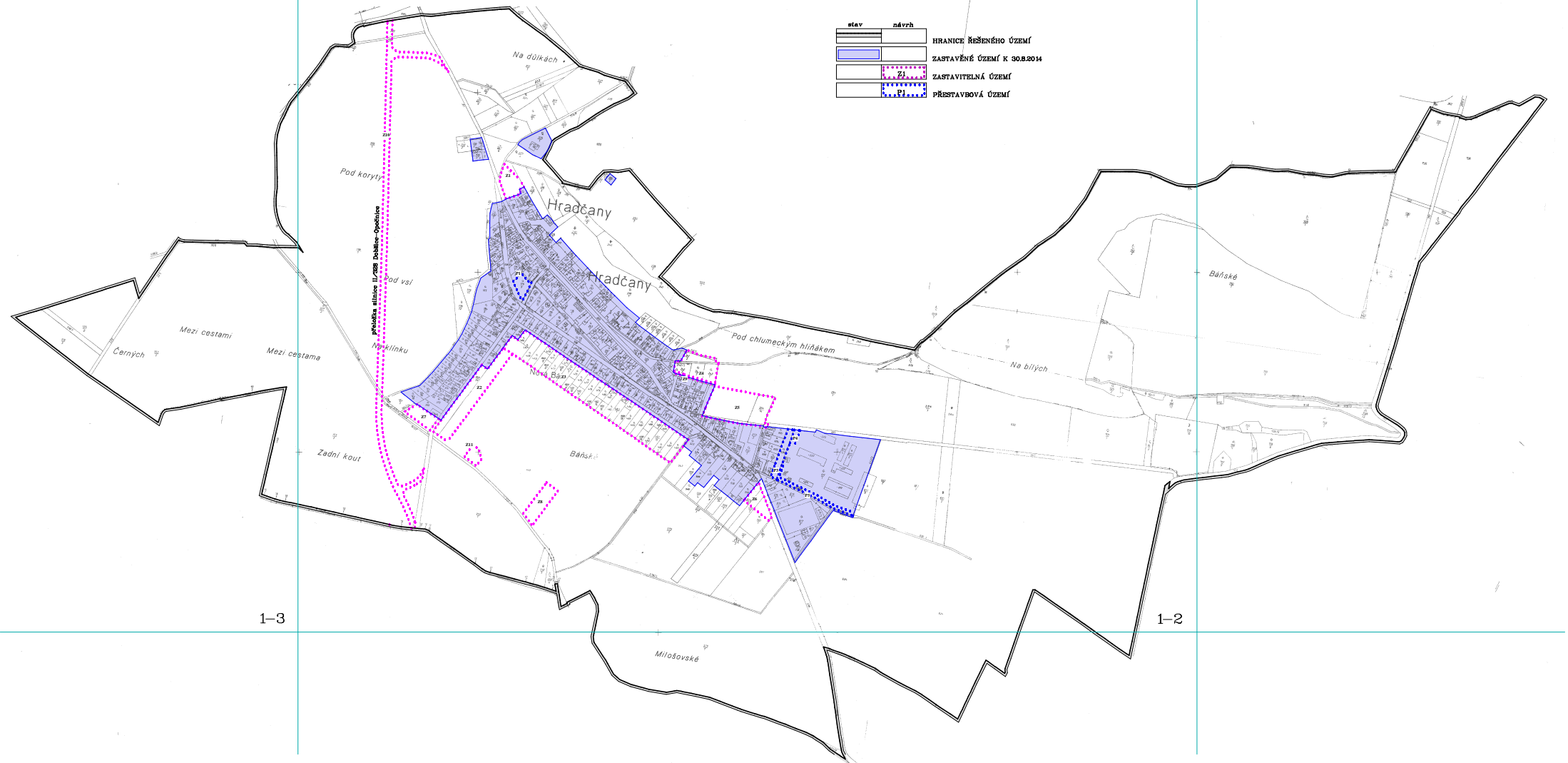
# ÚZEMNÍ PLÁN HRADČANY

## VÝKRES ZÁKLADNÍHO ČLENĚNÍ ÚZEMÍ-1

POŘIZOVATEL: MÚ PODĚBRADY  
ZPRACOVATEL: ING. ARCH. MILAN VOJTĚCH

DATUM: 06/2014  
MĚŘÍTKO: 1:5 000

stav	návrh	
		HRANICE ŘEŠENÉHO ÚZEMÍ
		ZASTAVĚNÉ ÚZEMÍ K 30.8.2014
		ZASTAVITELNÁ ÚZEMÍ
		PŘESTAVBOVÁ ÚZEMÍ



1-3

1-2